

# Protokół

z posiedzenia Komisji Rolnictwa i Ochrony  
Środowiska dn. 23.11.07r.

Komisja w składzie :

- |                    |   |                |
|--------------------|---|----------------|
| 1. Ryszard Pawlica | - | przewodniczący |
| 2. Jan Janzab      | - | z-ca przewod.  |
| 3. Edmund Olszowy  | - | członek        |
| 4. Marek Dolik     | - | członek        |

Komisja Rolnictwa i Ochrony Środowiska otrzymała od Burmistrza M.i G w Prasze pismo Nr SOA.0715-210/07 z dn. 29.10.07r. Powiatowego Inspektora Nadzoru Budowlanego w Olesnie oraz pismo skierowane do tegoż organu od panów Bogusława i Franciszka Moledów z dn. 19.10.07r.

Po zapoznaniu się z tymi dokumentami ok. godz. 10<sup>15</sup> Komisja w w/w składzie wraz z przedstawicielem Urzędu Miasta i Gminy panią Martą Farol oraz dwoma pracownikami Straży Miejskiej, udała się na miejsce o co toczy się spór tj. skotnica 25 46-320 Prasza. Na miejsce to nie stawił się pan Leszek Katwak, który był powiadomiony przez pracownika Urzędu Gminy.

Po dokonaniu sprawozdania gruntów posesji państwa Moledów, taki będącej własnością pana Leszka Katwaka oraz terenu przyległego między tymi posesjami a rzeką Wyderką i terenu przy istniejącym stawie - własności państwa Jakubowskich, Komisja stwierdza :



1. Między stawem a łąką pana Leszka Katwaka, wykopany jest rów, mający na celu zebranie ewentualnych wód przedostających się na sąsiednie grunty.
2. Koryto rowu jest wyższe od koryta rzeki Wyderki, lecz widać częściowy przepływ wody z rzeki do rowu.
3. Ziemia z wykopanego rowu jest nasypana na łąkę pana Katwaka i rozrównana przez co grunty te są wyżej od poziomu łąki pana Katwaka i państwa Mołędów.
4. Teren przyległy od strony rzeki jest wyższy niż w środkowej części łąk.
5. Na łące państwa Mołędów widać stojącą tam wodę.
6. Koryto przepływającej tam rzeki Wyderki jest zarosnięte zieliskami i krzewami.

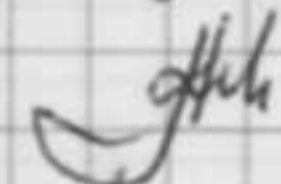
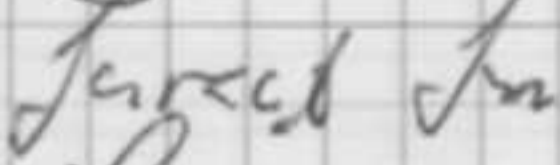
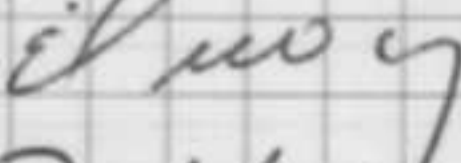
Pogłębienie koryta rzeki Wyderki, rozwiązało by w większości problemy istniejące na tych gruntach lub wykopanie rowu między łąką pana Katwaka a Mołędą, który by odprowadzał wodę do rzeki.

Na tym protokół zakończono.

Pracownik Miasta i Gminy

Ravol Marta

Podpisy Komisji

1. 
2. 
3. 
4. 