

ZARZĄDZENIE Nr Or.0050.37.2024

Burmistrza Praszki

z dnia 5 kwietnia 2024r.

w sprawie: **oddania w dzierżawę nieruchomości gruntowych stanowiących własność Gminy Praszka**

Na podstawie art. 30 ust. 2 punkt 3 z dnia 8 marca 1990r. o samorządzie gminnym (t.j. Dz. U. z 2023r. poz. 344) oraz art. 13 ust. 1, art. 25 ust. 1 oraz art. 35 ust. 1 i 2 ustawy z dnia 21 sierpnia 1997 r. o gospodarce nieruchomościami (t.j. Dz. U. z 2023 r., poz. 344) **zarządza się co następuje:**

§ 1

Przeznacza się do oddania w dzierżawę na okres 3 lat nieruchomości stanowiące własność Gminy Praszka, szczegółowo opisane w załączniku – wykaz.

§ 2

Wykaz, o którym mowa w § 1, podlega publikacji poprzez wywieszenie na tablicy ogłoszeń przez okres 21 dni, a ponadto informację o wywieszeniu tego wykazu podaje się do publicznej wiadomości poprzez ogłoszenie w prasie lokalnej, a także na stronie internetowej Urzędu.

§ 3

Szczegółowe warunki dzierżawy określi umowa.

§ 4

Wykonanie zarządzenia powierza się Burmistrzowi Praszki.

§ 5

Zarządzenie wchodzi w życie z dniem podjęcia.

BURMISTRZ

Jarosław Tkaczyński

Załącznik do Zarządzenia Burmistrza Praszki nr Or.0050.37.2024 z dnia 5 kwietnia 2024r.

WYKAZ NIERUCHOMOŚCI PRZEZNACZONYCH DO OODANIA W DZIERŻAWĘ

Na podstawie art. 35 ust. 1 i 2 ustawy z dnia 21 sierpnia 1997 r. o gospodarce nieruchomościami (t.j. Dz. U. z 2023r., poz. 344) podaje się do publicznej wiadomości: wykaz nieruchomości stanowiących własność Gminy Praszka, przeznaczonej do oddania w dzierżawę na terenie Gminy Praszka.

Lp.	Oznaczenie nieruchomości		Powierzchnia nieruchomości w ha	Opis nieruchomości	Przeznaczenie nieruchomości i sposób jej zagospodarowania	Okres dzierżawy	Termin zagospodarowania	Wysokości opłat z tytułu dzierżawy i zasady aktualizacji opłat	Termin wnoszenia opłat	Informacja o przeznaczeniu do wydzierżawienia
	Obręb i karta mapy	Nr KW Zapisy w KW obciążające nieruchomości								
	Nr działki									
1.	Miasto Praszka km. 21	OP1L/00029103/3 Ograniczone prawo rzeczowe przesyłu na rzecz Tauron Dystrybucja S.A. na czas nieokreślony.	0,0044	Nieruchomość gruntowa – inne tereny niezabudowane. Obszar tej nieruchomości został szczegółowo określony na szkicu mapy z serwisu internetowego kopii baz danych operatu ewidencji gruntów i budynków (oznaczona literą A)	Brak MPZP Sposób zagospodarowania: powiększenie działki siedliskowej	3 lata	7 dni od daty zawarcia umowy	roczna stawka za dzierżawę 28 zł + 23% VAT Nie przewiduje się aktualizacji opłaty w czasie trwania umowy dzierżawy.	Czynsz płatny do 31 maja każdego roku kalendarzowego. W przypadku zawarcia umowy dzierżawy po w/w terminie czynsz jest płatny w terminie 1-go miesiąca od daty zawarcia umowy	Nieruchomość zostanie wydzierżawiona na pisemny wniosek w ramach kontynuacji umowy.
	56/18 część									
2.	Miasto Praszka km. 21	OP1L/00029103/3 Ograniczone prawo rzeczowe przesyłu na rzecz Tauron Dystrybucja S.A. na czas nieokreślony.	0,0137	Nieruchomość gruntowa – inne tereny niezabudowane. Obszar tej nieruchomości został szczegółowo określony na szkicu mapy z serwisu internetowego kopii baz danych operatu ewidencji gruntów i budynków (oznaczona literą B)	Brak MPZP Sposób zagospodarowania: powiększenie działki siedliskowej	3 lata	7 dni od daty zawarcia umowy	roczna stawka za dzierżawę 83 zł + 23% VAT Nie przewiduje się aktualizacji opłaty w czasie trwania umowy dzierżawy.	Czynsz płatny do 31 maja każdego roku kalendarzowego. W przypadku zawarcia umowy dzierżawy po w/w terminie czynsz jest płatny w terminie 1-go miesiąca od daty zawarcia umowy	Nieruchomość zostanie wydzierżawiona na pisemny wniosek w ramach kontynuacji umowy.
	56/18 część									

3.	Miasto Praszka km. 21	OP1L/00029103/3 Ograniczone prawo rzeczowe przesyłu na rzecz Tauron Dystrybucja S.A. na czas nieokreślony.	0,0039	Nieruchomość gruntowa – inne tereny niezabudowane. Obszar tej nieruchomości został szczegółowo określony na szkicu mapy z serwisu internetowego kopii baz danych operatu ewidencji gruntów i budynków (oznaczona literą C)	Brak MPZP Sposób zagospodarowania: powiększenie działki siedliskowej	3 lata	7 dni od daty zawarcia umowy	roczna stawka za dzierżawę 28 zł + 23% VAT Nie przewiduje się aktualizacji opłaty w czasie trwania umowy dzierżawy.	Czynsz płatny do 31 maja każdego roku kalendarzowego. W przypadku zawarcia umowy dzierżawy po w/w terminie czynsz jest płatny w terminie 1-go miesiąca od daty zawarcia umowy	Nieruchomość zostanie wydzierżawiona na pisemny wniosek w ramach kontynuacji umowy.
	56/18 część									
4.	Miasto Praszka km. 21	OP1L/00029103/3 Ograniczone prawo rzeczowe przesyłu na rzecz Tauron Dystrybucja S.A. na czas nieokreślony.	0,0230	Nieruchomość gruntowa – inne tereny niezabudowane. Obszar tej nieruchomości został szczegółowo określony na szkicu mapy z serwisu internetowego kopii baz danych operatu ewidencji gruntów i budynków (oznaczona literą D)	Brak MPZP Sposób zagospodarowania: powiększenie działki siedliskowej	3 lata	7 dni od daty zawarcia umowy	roczna stawka za dzierżawę 137 zł + 23% VAT Nie przewiduje się aktualizacji opłaty w czasie trwania umowy dzierżawy.	Czynsz płatny 31 maja każdego roku kalendarzowego. W przypadku zawarcia umowy dzierżawy po w/w terminie czynsz jest płatny w terminie 1-go miesiąca od daty zawarcia umowy	Nieruchomość zostanie wydzierżawiona na pisemny wniosek w ramach kontynuacji umowy.
	56/18 część									
5.	Miasto Praszka km. 21	OP1L/00029103/3 Ograniczone prawo rzeczowe przesyłu na rzecz Tauron Dystrybucja S.A. na czas nieokreślony.	0,0134	Nieruchomość gruntowa – inne tereny niezabudowane. Obszar tej nieruchomości został szczegółowo określony na szkicu mapy z serwisu internetowego kopii baz danych operatu ewidencji gruntów i budynków (oznaczona literą E)	Brak MPZP Sposób zagospodarowania: powiększenie działki siedliskowej	3 lata	7 dni od daty zawarcia umowy	roczna stawka za dzierżawę 82 zł + 23% VAT Nie przewiduje się aktualizacji opłaty w czasie trwania umowy dzierżawy.	Czynsz płatny do 31 maja każdego roku kalendarzowego. W przypadku zawarcia umowy dzierżawy po w/w terminie czynsz jest płatny w terminie 1-go miesiąca od daty zawarcia umowy	Nieruchomość zostanie wydzierżawiona na pisemny wniosek w ramach kontynuacji umowy.
	56/18 część									

6.	Miasto Praszka km. 21	OP1L/00029103/3 Ograniczone prawo rzeczowe przesyłu na rzecz Tauron Dystrybucja S.A. na czas nieokreślony.	0,0068	Nieruchomość gruntowa – inne tereny niezabudowane. . Obszar tej nieruchomości został szczegółowo określony na szkicu mapy z serwisu internetowego kopii baz danych operatu ewidencji gruntów i budynków (oznaczona literą F)	Brak MPZP Sposób zagospodarowania: powiększenie działki siedliskowej	3 lata	7 dni od daty zawarcia umowy	roczna stawka za dzierżawę 42 zł + 23% VAT Nie przewiduje się aktualizacji opłaty w czasie trwania umowy dzierżawy.	Czynsz płatny do 31 maja każdego roku kalendarzowego. W przypadku zawarcia umowy dzierżawy po w/w terminie czynsz jest płatny w terminie 1-go miesiąca od daty zawarcia umowy	Nieruchomość zostanie wydzierżawiona na pisemny wniosek w ramach kontynuacji umowy.
	56/18 część									
7.	Miasto Praszka km. 21	OP1L/00029103/3 Ograniczone prawo rzeczowe przesyłu na rzecz Tauron Dystrybucja S.A. na czas nieokreślony.	0,0108	Nieruchomość gruntowa – inne tereny niezabudowane. Obszar tej nieruchomości został szczegółowo określony na szkicu mapy z serwisu internetowego kopii baz danych operatu ewidencji gruntów i budynków (oznaczona literą G)	Brak MPZP Sposób zagospodarowania: powiększenie działki siedliskowej	3 lata	7 dni od daty zawarcia umowy	roczna stawka za dzierżawę 66 zł + 23% VAT Nie przewiduje się aktualizacji opłaty w czasie trwania umowy dzierżawy.	Czynsz płatny do 31 maja każdego roku kalendarzowego. W przypadku zawarcia umowy dzierżawy po w/w terminie czynsz jest płatny w terminie 1-go miesiąca od daty zawarcia umowy	Nieruchomość zostanie wydzierżawiona na pisemny wniosek w ramach kontynuacji umowy.
	56/18 część									
8.	Miasto Praszka km. 21	OP1L/00029103/3 Ograniczone prawo rzeczowe przesyłu na rzecz Tauron Dystrybucja S.A. na czas nieokreślony.	0,0054	Nieruchomość gruntowa – inne tereny niezabudowane. Obszar tej nieruchomości został szczegółowo określony na szkicu mapy z serwisu internetowego kopii baz danych operatu ewidencji gruntów i budynków (oznaczona literą H)	Brak MPZP Sposób zagospodarowania: powiększenie działki siedliskowej	3 lata	7 dni od daty zawarcia umowy	roczna stawka za dzierżawę 33 zł + 23% VAT Nie przewiduje się aktualizacji opłaty w czasie trwania umowy dzierżawy.	Czynsz płatny do 31 maja każdego roku kalendarzowego. W przypadku zawarcia umowy dzierżawy po w/w terminie czynsz jest płatny w terminie 1-go miesiąca od daty zawarcia umowy	Nieruchomość zostanie wydzierżawiona na pisemny wniosek w ramach kontynuacji umowy.
	56/18 część									

9.	Miasto Praszka km. 21	OP1L/00029103/3 Ograniczone prawo rzeczowe przesyłu na rzecz Tauron Dystrybucja S.A. na czas nieokreślony.	0,0068	Nieruchomość gruntowa – inne tereny niezabudowane. Obszar tej nieruchomości został szczegółowo określony na szkicu mapy z serwisu internetowego kopii baz danych operatu ewidencji gruntów i budynków (oznaczona literą I)	Brak MPZP Sposób zagospodarowania: powiększenie działki siedliskowej	3 lata	7 dni od daty zawarcia umowy	roczna stawka za dzierżawę 42 zł + 23% VAT Nie przewiduje się aktualizacji opłaty w czasie trwania umowy dzierżawy.	Czynsz płatny do 31 maja każdego roku kalendarzowego. W przypadku zawarcia umowy dzierżawy po w/w terminie czynsz jest płatny w terminie 1-go miesiąca od daty zawarcia umowy	Nieruchomość zostanie wydzierżawiona na pisemny wniosek w ramach kontynuacji umowy.
	56/18 część									
10.	Miasto Praszka km. 1	OP1L/00014450/2 Brak zapisów.	0,6000	Nieruchomość gruntowa – łąka. Obszar tej nieruchomości został szczegółowo określony na szkicu mapy z serwisu internetowego kopii baz danych operatu ewidencji gruntów i budynków (oznaczona literą J)	Brak MPZP Sposób zagospodarowania: użytkowanie rolnicze	3 lata	7 dni od daty zawarcia umowy	Roczna stawka za dzierżawę 88 zł Nie przewiduje się aktualizacji opłaty w czasie trwania umowy dzierżawy.	Czynsz płatny do 31 maja każdego roku kalendarzowego. W przypadku zawarcia umowy dzierżawy po w/w terminie czynsz jest płatny w terminie 1-go miesiąca od daty zawarcia umowy	Nieruchomość zostanie wydzierżawiona na pisemny wniosek w ramach kontynuacji umowy.
	229/5 część									
11.	Miasto Praszka km. 1	OP1L/00014450/2 Brak zapisów.	0,0200	Nieruchomość gruntowa – łąka. Obszar tej nieruchomości został szczegółowo określony na szkicu mapy z serwisu internetowego kopii baz danych operatu ewidencji gruntów i budynków (oznaczona literą K)	Brak MPZP Sposób zagospodarowania: użytkowanie rolnicze	3 lata	7 dni od daty zawarcia umowy	Roczna stawka za dzierżawę 50 zł Nie przewiduje się aktualizacji opłaty w czasie trwania umowy dzierżawy.	Czynsz płatny do 31 maja każdego roku kalendarzowego. W przypadku zawarcia umowy dzierżawy po w/w terminie czynsz jest płatny w terminie 1-go miesiąca od daty zawarcia umowy	Nieruchomość zostanie wydzierżawiona na pisemny wniosek w ramach kontynuacji umowy.
	229/5 część									

12.	Miasto Praszka km. 2		2,9650	Nieruchomość gruntowa – grunty orne i nieużytki. Obszar tej nieruchomości został szczegółowo określony na szkicu mapy z serwisu internetowego kopii baz danych operatu ewidencji gruntów i budynków (oznaczony literą L)	Brak MPZP Sposób zagospodarowania: użytkowanie rolnicze	3 lata	7 dni od daty zawarcia umowy	Roczna stawka za dzierżawę 600 zł. Nie przewiduje się aktualizacji opłaty w czasie trwania umowy dzierżawy.	Czynsz płatny do 31 maja każdego roku kalendarzowego. W przypadku zawarcia umowy dzierżawy po w/w terminie czynsz jest płatny w terminie 1-go miesiąca od daty zawarcia umowy.	Nieruchomość zostanie wydzierżawiona na pisemny wniosek nowego dzierżawcy.
	661	OP1L/00026908/5								
	501									
	662	OP1L/00031756/2								
13.	Miasto Praszka km. 2		4,1184	Nieruchomość gruntowa – grunty orne i nieużytki. Obszar tej nieruchomości został szczegółowo określony na szkicu mapy z serwisu internetowego kopii baz danych operatu ewidencji gruntów i budynków (oznaczony literą Ł)	Brak MPZP Sposób zagospodarowania: użytkowanie rolnicze	3 lata	7 dni od daty zawarcia umowy	Roczna stawka za dzierżawę 840 zł. Nie przewiduje się aktualizacji opłaty w czasie trwania umowy dzierżawy.	Czynsz płatny do 31 maja każdego roku kalendarzowego. W przypadku zawarcia umowy dzierżawy po w/w terminie czynsz jest płatny w terminie 1-go miesiąca od daty zawarcia umowy.	Nieruchomość zostanie wydzierżawiona na pisemny wniosek w ramach kontynuacji umowy z nowym dzierżawcą.
	505/2	OP1L/00031756/2								
	504/3									
	503/3									
	280/4	OP1L/00023236/2								
	332/2	OP1L/00025525/9								
część 332/3	Ograniczone prawo rzeczowe przesyłu na rzecz Tauron Dystrybucja S.A. na czas nieokreślony.									
14.	Przedmość km.1	OP1L/00032627/6	0,9300	Nieruchomość gruntowa – łąki trwałe. Obszar tej nieruchomości został szczegółowo określony na szkicu mapy z serwisu internetowego kopii baz danych operatu ewidencji gruntów i budynków (oznaczona literą M)	Brak MPZP Sposób zagospodarowania: rolnicze	3 lata	7 dni od daty zawarcia umowy	roczna stawka za dzierżawę 140 zł. Nie przewiduje się aktualizacji opłaty w czasie trwania umowy dzierżawy.	Czynsz płatny do 31 maja każdego roku kalendarzowego. W przypadku zawarcia umowy dzierżawy po w/w terminie czynsz jest płatny w terminie 1-go miesiąca od daty zawarcia umowy	Nieruchomość zostanie wydzierżawiona na pisemny wniosek w ramach kontynuacji umowy.
	851 część									

15.	Miasto Praszka km. 3	OP1L/00031003/9 Ograniczone prawo rzeczowe przesyłu na rzecz Tauron Dystrybucja S.A. na czas nieokreślony.	0,0029	Nieruchomość gruntowa – inne tereny zabudowane. Obszar tej nieruchomości został szczegółowo określony na szkicu mapy z serwisu internetowego kopii baz danych operatu ewidencji gruntów i budynków (oznaczony literą N)	Brak MPZP Sposób zagospodarowania: prowadzenie działalności gospodarczej	3 lata	7 dni od daty zawarcia umowy	Miesięczna stawka za dzierżawę 550 zł + VAT. Nie przewiduje się aktualizacji opłaty w czasie trwania umowy dzierżawy.	Czynsz płatny do 10 każdego miesiąca trwania umowy. W przypadku zawarcia umowy dzierżawy po w/w terminie czynsz jest płatny w terminie 1-go miesiąca od daty zawarcia umowy.	Nieruchomość zostanie wydzierżawiona na pisemny wniosek w ramach kontynuacji umowy z nowym dzierżawcą.
	194 część									
16.	Miasto Praszka km. 3	OP1L/00031003/9 Ograniczone prawo rzeczowe przesyłu na rzecz Tauron Dystrybucja S.A. na czas nieokreślony.	0,0020	Nieruchomość gruntowa – inne tereny zabudowane. Obszar tej nieruchomości został szczegółowo określony na szkicu mapy z serwisu internetowego kopii baz danych operatu ewidencji gruntów i budynków (oznaczony literą O)	Brak MPZP Sposób zagospodarowania: prowadzenie działalności gospodarczej	3 lata	7 dni od daty zawarcia umowy	Miesięczna stawka za dzierżawę 380 zł + VAT. Nie przewiduje się aktualizacji opłaty w czasie trwania umowy dzierżawy.	Czynsz płatny do 10 każdego miesiąca trwania umowy. W przypadku zawarcia umowy dzierżawy po w/w terminie czynsz jest płatny w terminie 1-go miesiąca od daty zawarcia umowy.	Nieruchomość zostanie wydzierżawiona na pisemny wniosek w ramach kontynuacji umowy z nowym dzierżawcą.
	194 część									
17.	Miasto Praszka km. 3	OP1L/00026005/5 Ograniczone prawo rzeczowe przesyłu na rzecz Tauron Dystrybucja S.A. na czas nieokreślony.	0,0065	Nieruchomość gruntowa – inne tereny zabudowane. Obszar tej nieruchomości został szczegółowo określony na szkicu mapy z serwisu internetowego kopii baz danych operatu ewidencji gruntów i budynków (oznaczona literą P)	Brak MPZP Sposób zagospodarowania: prowadzenie działalności handlowo-usługowej	3 lata	7 dni od daty zawarcia umowy	Miesięczna stawka za dzierżawę 440 zł + 23% VAT Nie przewiduje się aktualizacji opłaty w czasie trwania umowy dzierżawy.	Czynsz płatny do 10 każdego miesiąca trwania umowy. W przypadku zawarcia umowy dzierżawy po w/w terminie czynsz jest płatny w terminie 1-go miesiąca od daty zawarcia umowy.	Nieruchomość zostanie wydzierżawiona na pisemny wniosek w ramach kontynuacji umowy.
	147/2 część									

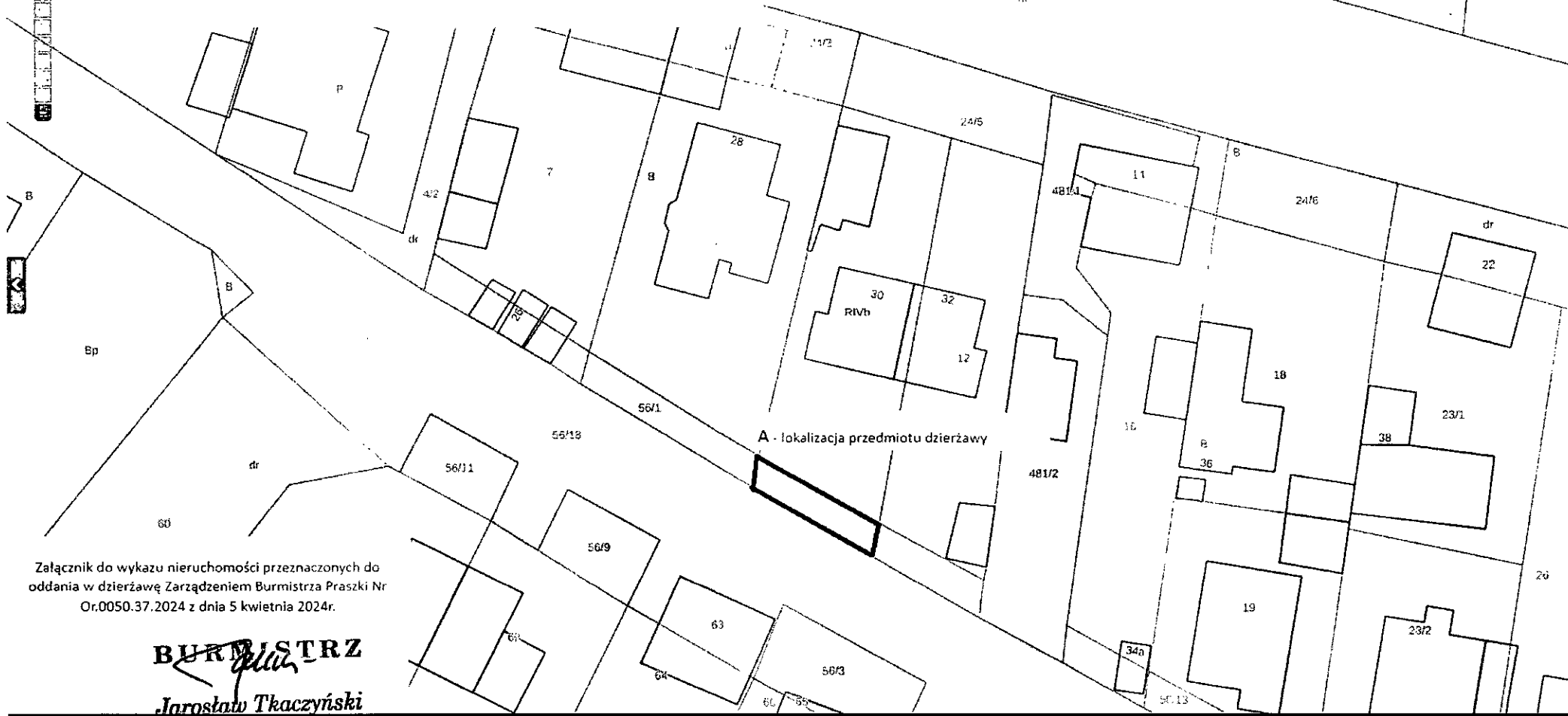
Wykaz podano do publicznej wiadomości poprzez zamieszczenie

na tablicy ogłoszeń na okres 21 w siedzibie Urzędu Miejskiego w Praszce od 9 kwietnia 2021r do 2 maja 2021r.

BURMISTRZ

Jarosław Tkaczyński

Miasto Praszka część działki nr 56/18 karta mapy 21



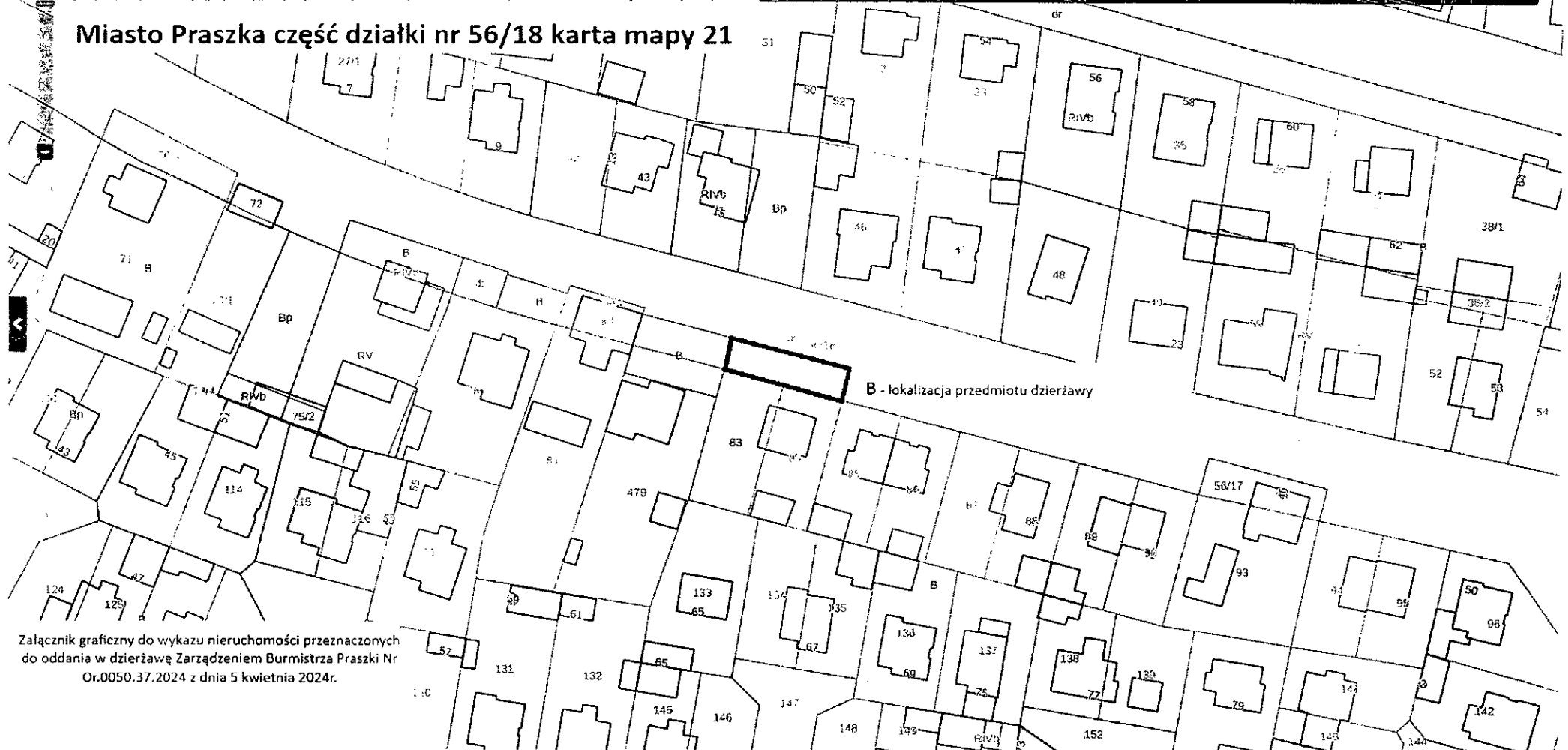
Załącznik do wykazu nieruchomości przeznaczonych do oddania w dzierżawę Zarządzeniem Burmistrza Praszki Nr Or.0050.37.2024 z dnia 5 kwietnia 2024r.

BURMISTRZ
Jarosław Tkaczyński
Jarosław Tkaczyński



- I.Net
- I.Kery
- I.EGIB
- I.Rzeczoznawca
- I.Komornik
- I.Projektant
- I.Wniesek
- I.Narady
- Delta

Miasto Praszka część działki nr 56/18 karta mapy 21



Załącznik graficzny do wykazu nieruchomości przeznaczonych do oddania w dzierżawę Zarządzeniem Burmistrza Praszki Nr Or.0050.37.2024 z dnia 5 kwietnia 2024r.

współrzędne (szer./dl.) współrzędne (1992) 20 m

SYSTEM.

BURMISTRZ

Jarosław Tkaczyński

Miasto Praszka część działki nr 56/18 karta mapy 21



C - lokalizacja przedmiotu dzierżawy

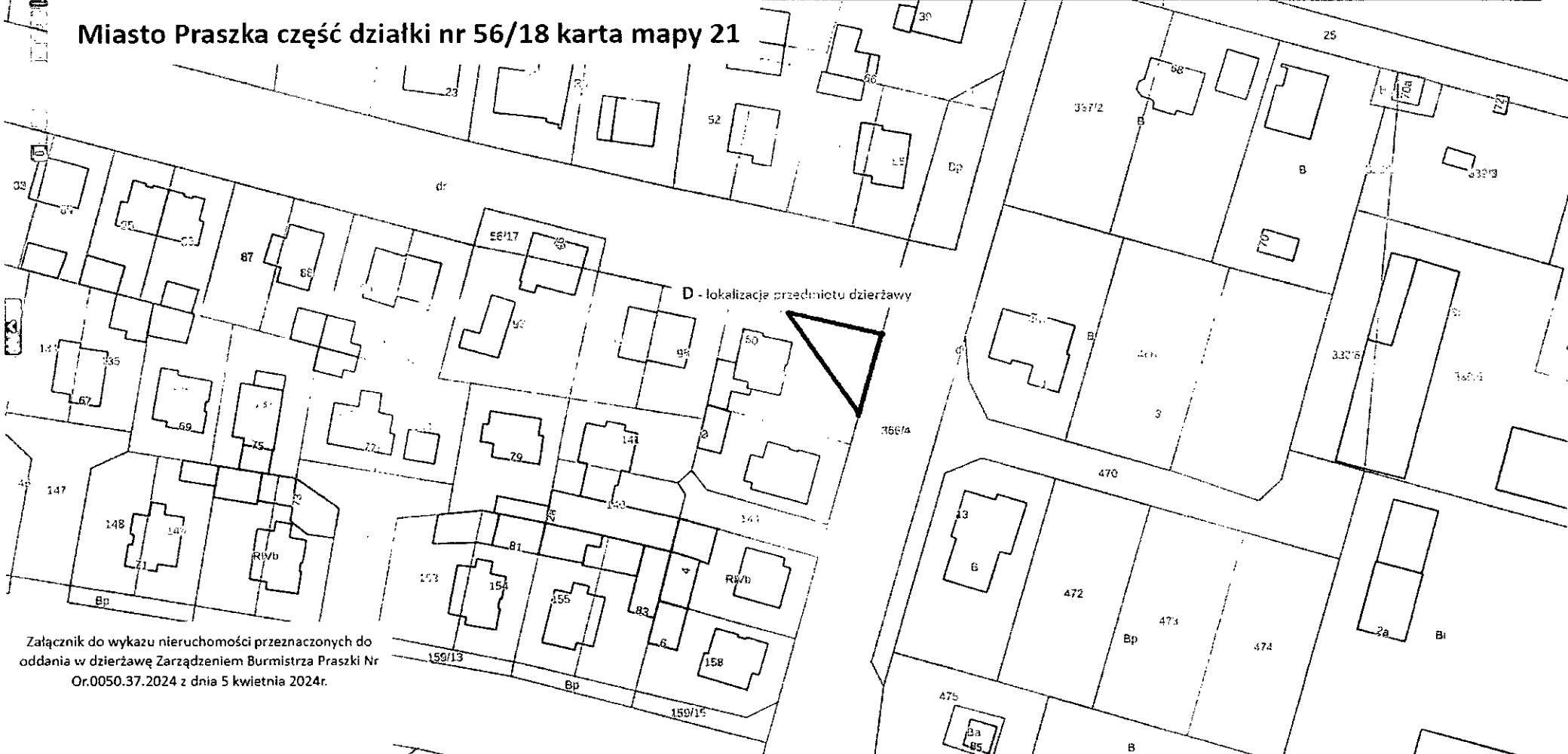
Załącznik graficzny do wykazu nieruchomości przeznaczonych do oddania w dzierżawę Zarządzeniem Burmistrza Praszki Nr Or.0050.37.2024 z dnia 5 kwietnia 2024r.

współrzędne (szer./dl.) współrzędne (1992) 20 m

ESU SYSTEM

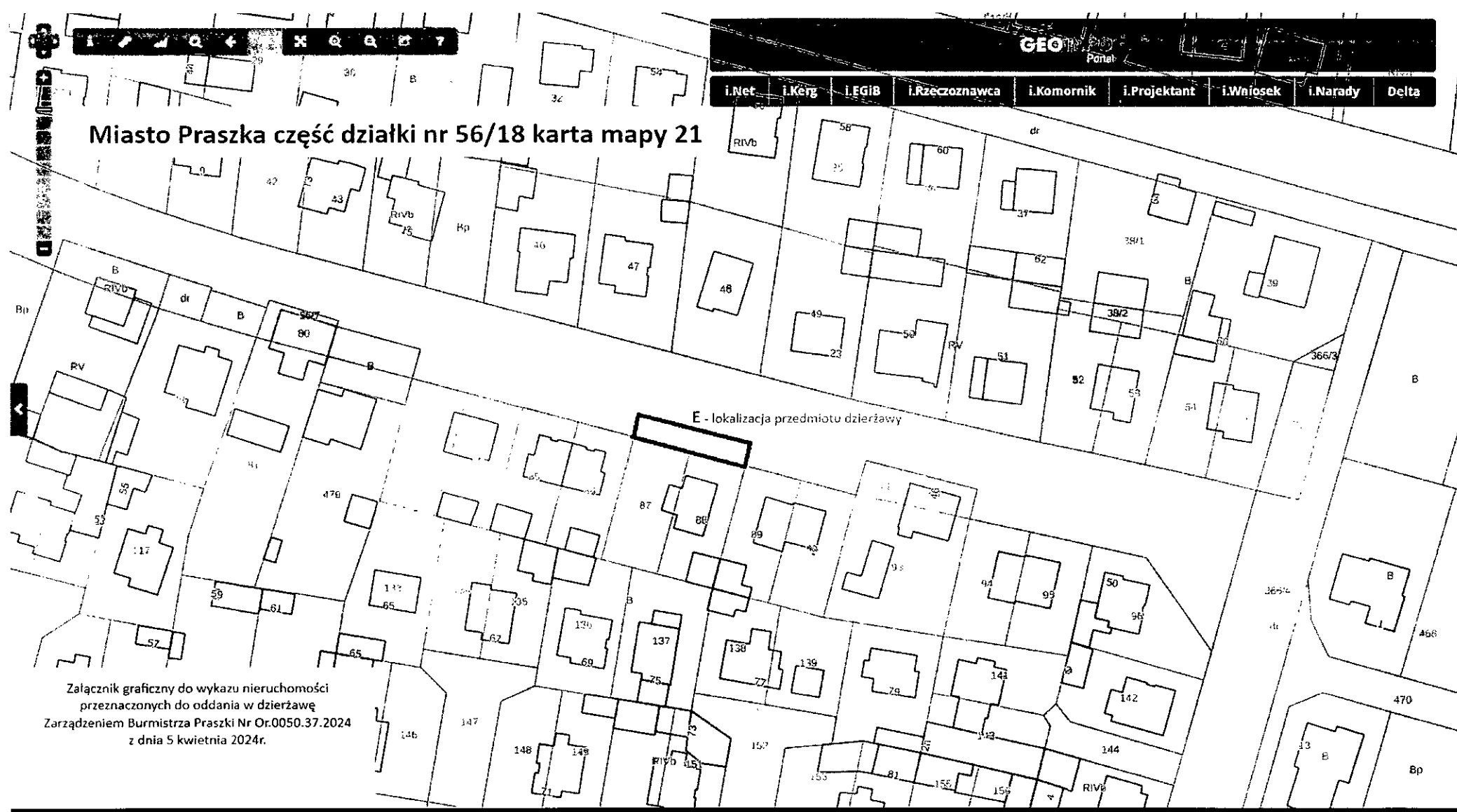
BURMISTRZ
Jarosław Tkaczyński

Miasto Praszka część działki nr 56/18 karta mapy 21



Załącznik do wykazu nieruchomości przeznaczonych do oddania w dzierżawę Zarządzeniem Burmistrza Praszki Nr Or.0050.37.2024 z dnia 5 kwietnia 2024r.

BURMISTRZ
Jarosław Tkaczyński



Miasto Praszka część działki nr 56/18 karta mapy 21

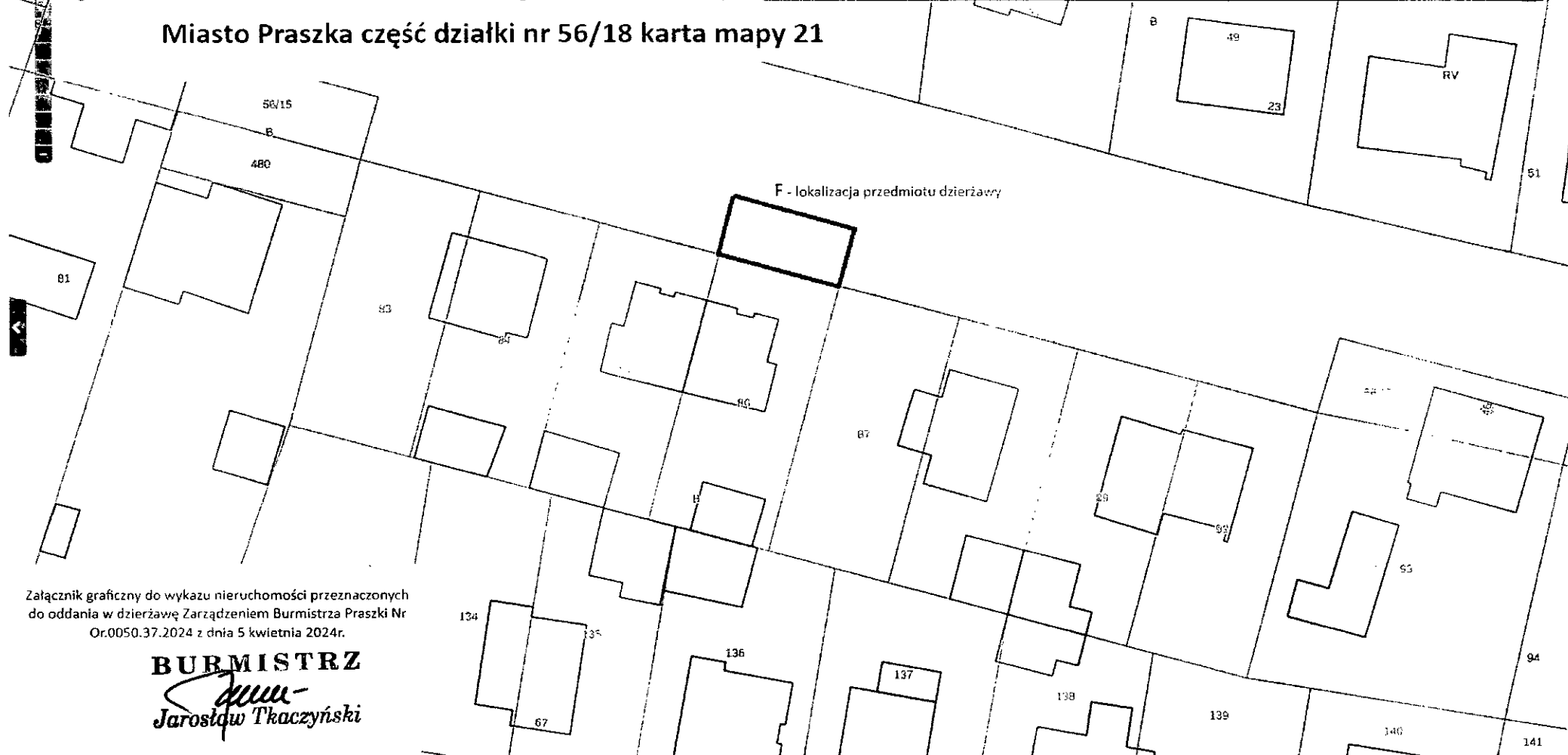
E - lokalizacja przedmiotu dzierżawy

Załącznik graficzny do wykazu nieruchomości przeznaczonych do oddania w dzierżawę Zarządzeniem Burmistrza Praszki Nr Or.0050.37.2024 z dnia 5 kwietnia 2024r.

BURMISTRZ
Jarosław Traczyński

SYSTHERM.

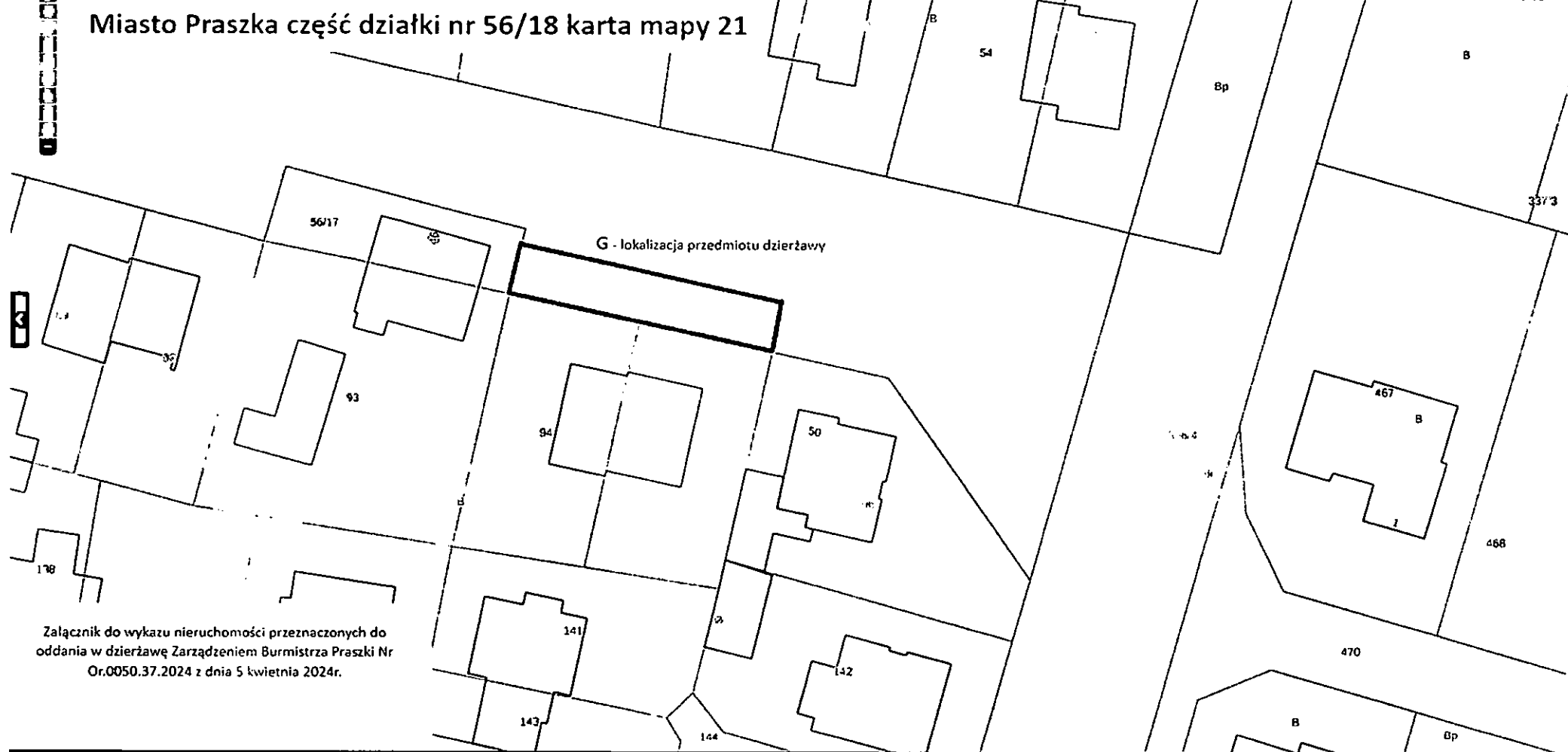
Miasto Praszka część działki nr 56/18 karta mapy 21



Załącznik graficzny do wykazu nieruchomości przeznaczonych do oddania w dzierżawę Zarządzeniem Burmistrza Praszki Nr Or.0050.37.2024 z dnia 5 kwietnia 2024r.

BURMISTRZ
Jarosław Tkaczyński

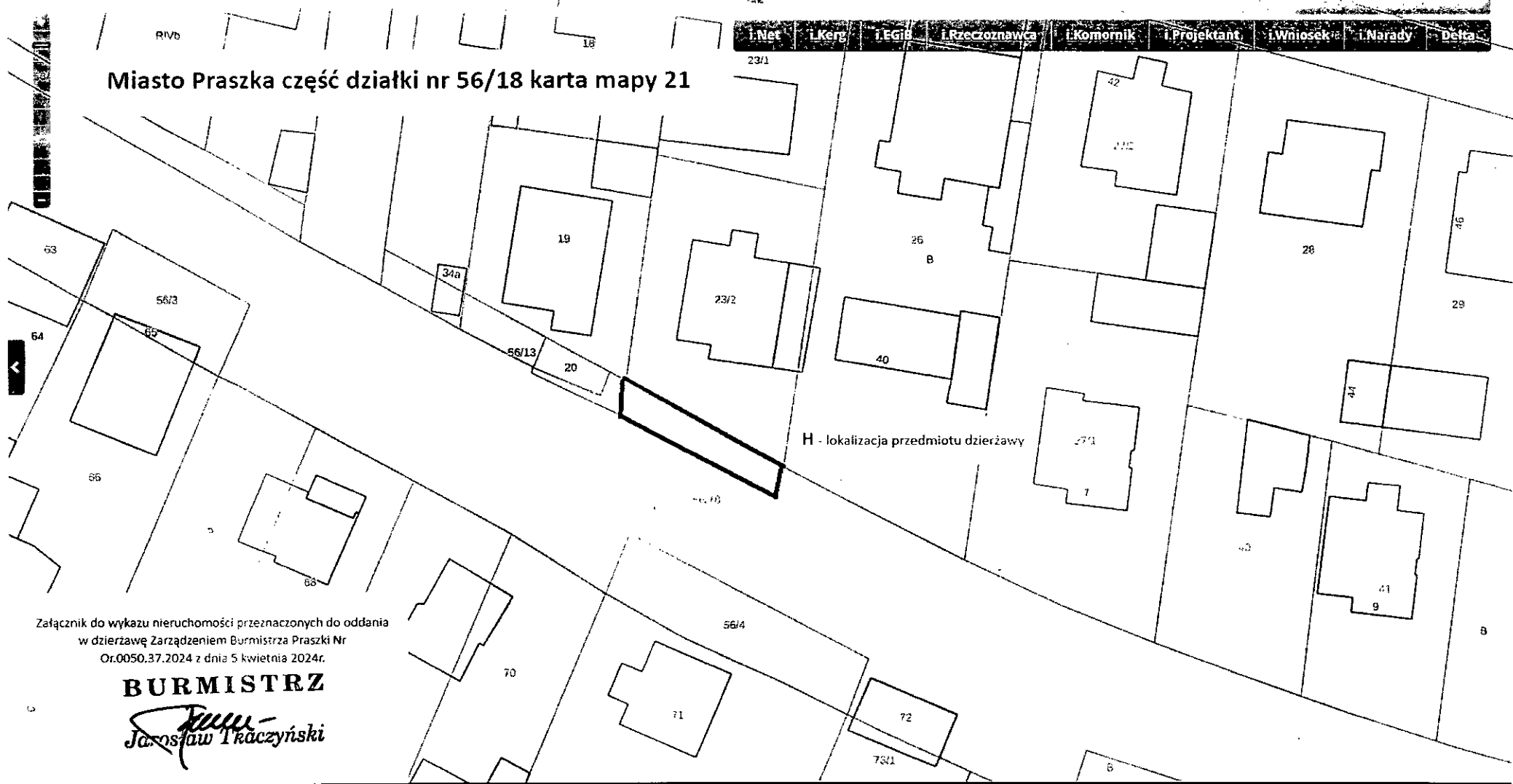
Miasto Praszka część działki nr 56/18 karta mapy 21



Załącznik do wykazu nieruchomości przeznaczonych do oddania w dzierżawę Zarządzeniem Burmistrza Praszki Nr Or.0050.37.2024 z dnia 5 kwietnia 2024r.

BURMISTRZ
Jerostaw Traczyński

Miasto Praszka część działki nr 56/18 karta mapy 21



Załącznik do wykazu nieruchomości przeznaczonych do oddania
w dzierżawę Zarządzeniem Burmistrza Praszki Nr
Or.0050.37.2024 z dnia 5 kwietnia 2024r.

BURMISTRZ

Jacek
Jacek Traczyński

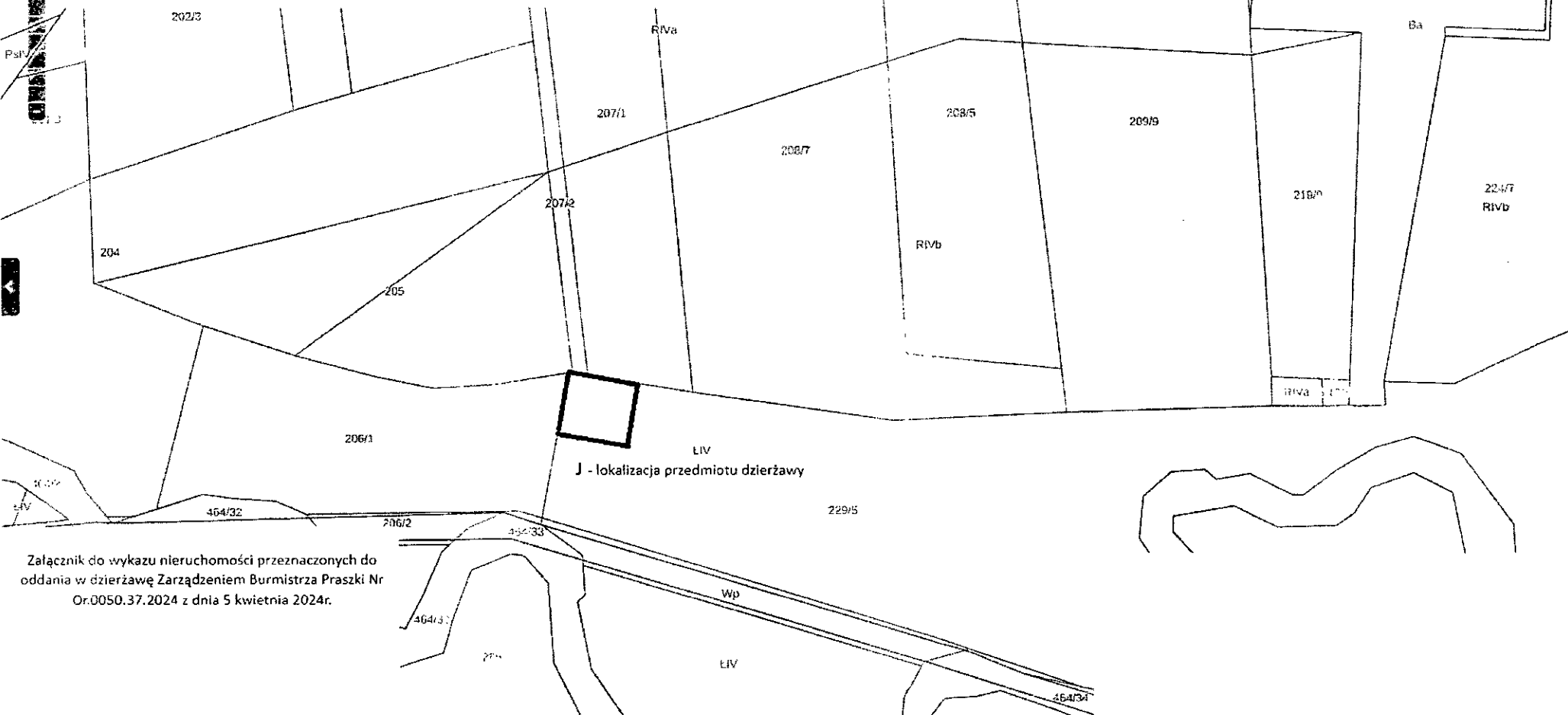
Miasto Praszka część działki nr 56/18 karta mapy 21

I - lokalizacja przedmiotu dzierżawy

Załącznik do wykazu nieruchomości przeznaczonych do
oddania w dzierżawę Zarządzeniem Burmistrza Praszki Nr
Or.0050.37.2024 z dnia 5 kwietnia 2024r.

BURMISTRZ
Jarosław Tkaczyński

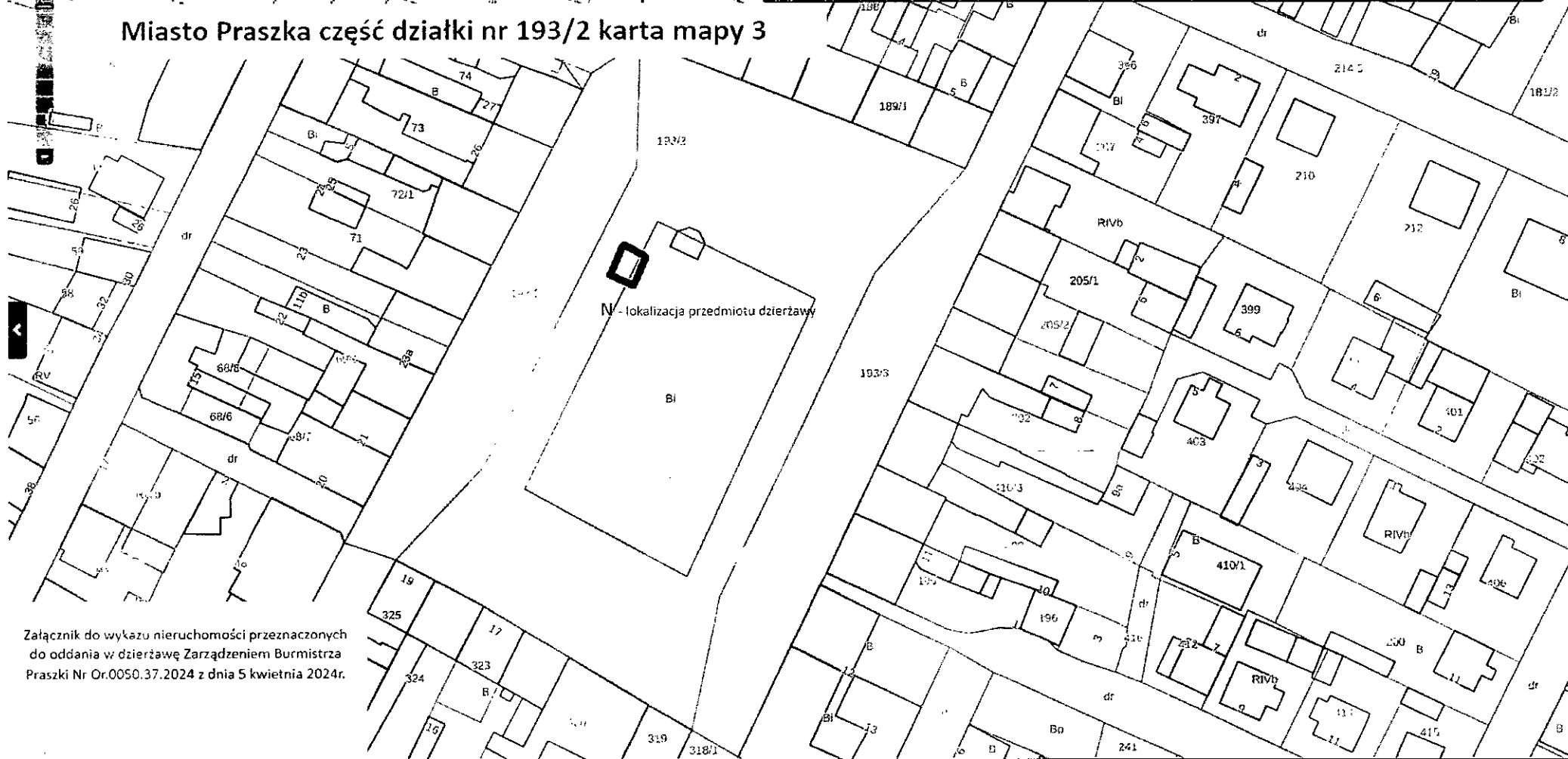
Miasto Praszka część działki nr 229/5 karta mapy 1



Załącznik do wykazu nieruchomości przeznaczonych do oddania w dzierżawę Zarządzeniem Burmistrza Praszki Nr Or.0050.37.2024 z dnia 5 kwietnia 2024r.

BURMISTRZ
Jarosław I kaczynski

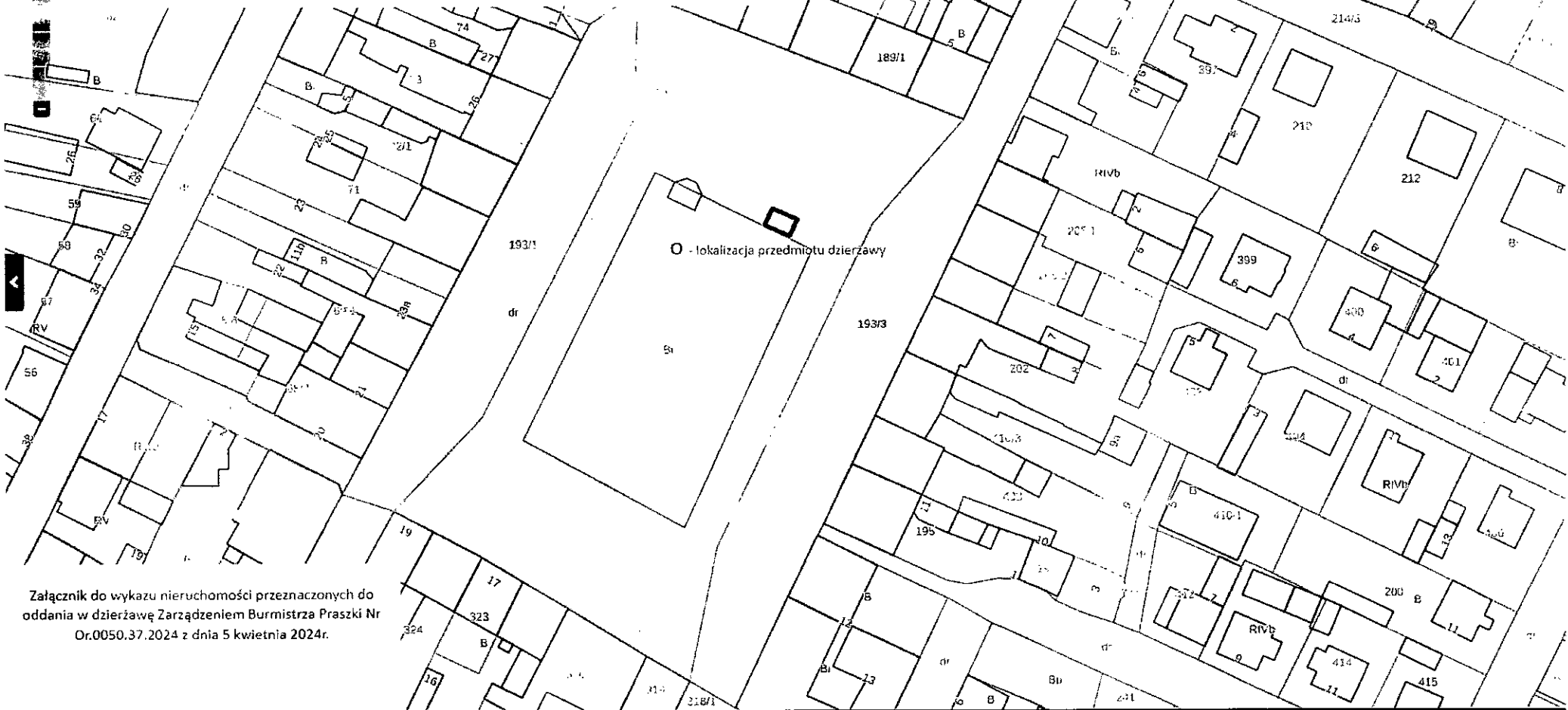
Miasto Praszka część działki nr 193/2 karta mapy 3



Załącznik do wykazu nieruchomości przeznaczonych do oddania w dzierżawę Zarządzeniem Burmistrza Praszki Nr Or.0050.37.2024 z dnia 5 kwietnia 2024r.

BURMISTRZ
Jarosław Tkaczyński

Miasto Praszka część działki nr 193/2 karta mapy 3



○ - lokalizacja przedmiotu dzierżawy

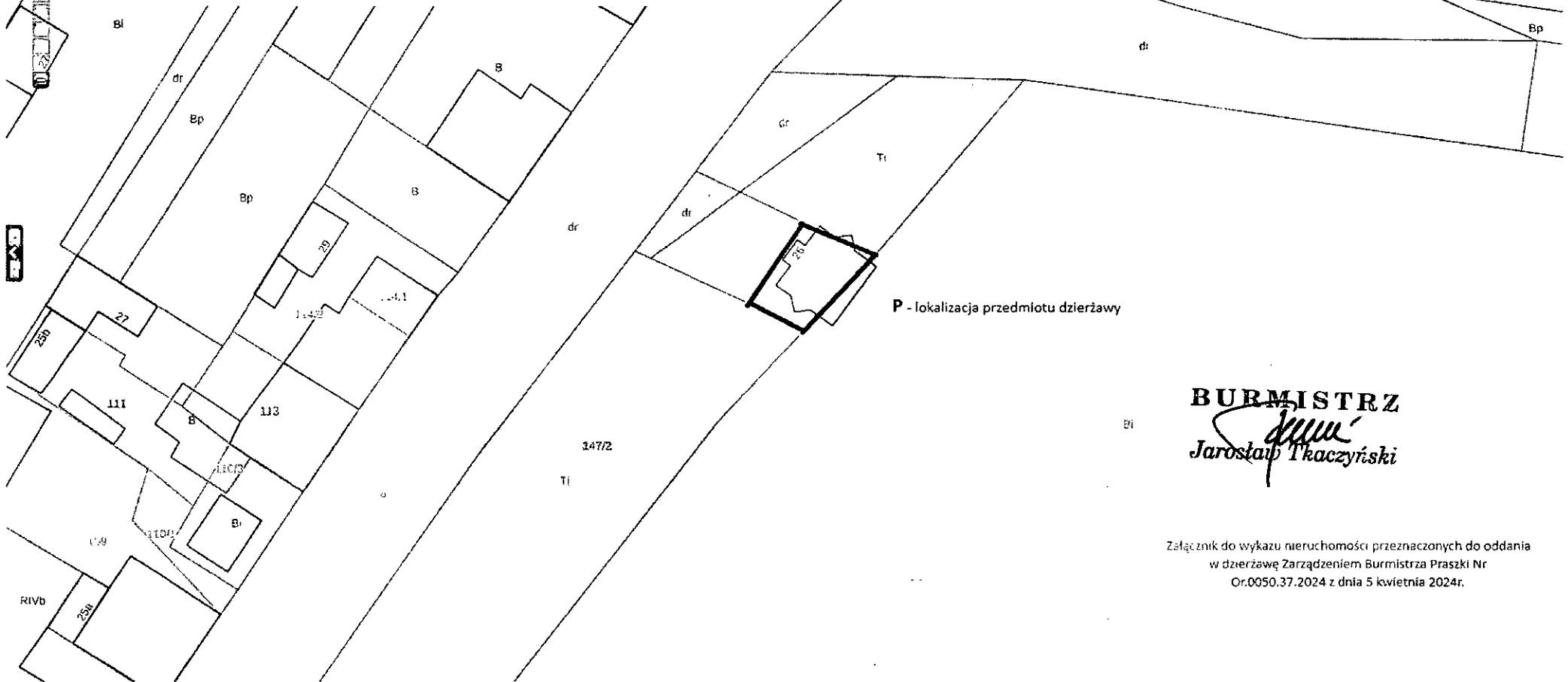
Załącznik do wykazu nieruchomości przeznaczonych do oddania w dzierżawę Zarządzeniem Burmistrza Praszki Nr Or.0050.37.2024 z dnia 5 kwietnia 2024r.

współrzędne (szer./dł.) współrzędne (1992) 20 m

SYSTEM

BURMISTRZ
Jarosław Tkaczyński

Miasto Praszka część działki nr 147/2 karta mapy 3



P - lokalizacja przedmiotu dzierżawy

BURMISTRZ
Jarosław Tkaczyński
Jarosław Tkaczyński

Załącznik do wykazu nieruchomości przeznaczonych do oddania
w dzierżawę Zarządzeniem Burmistrza Praszki Nr
Or.0050.37.2024 z dnia 5 kwietnia 2024r.